







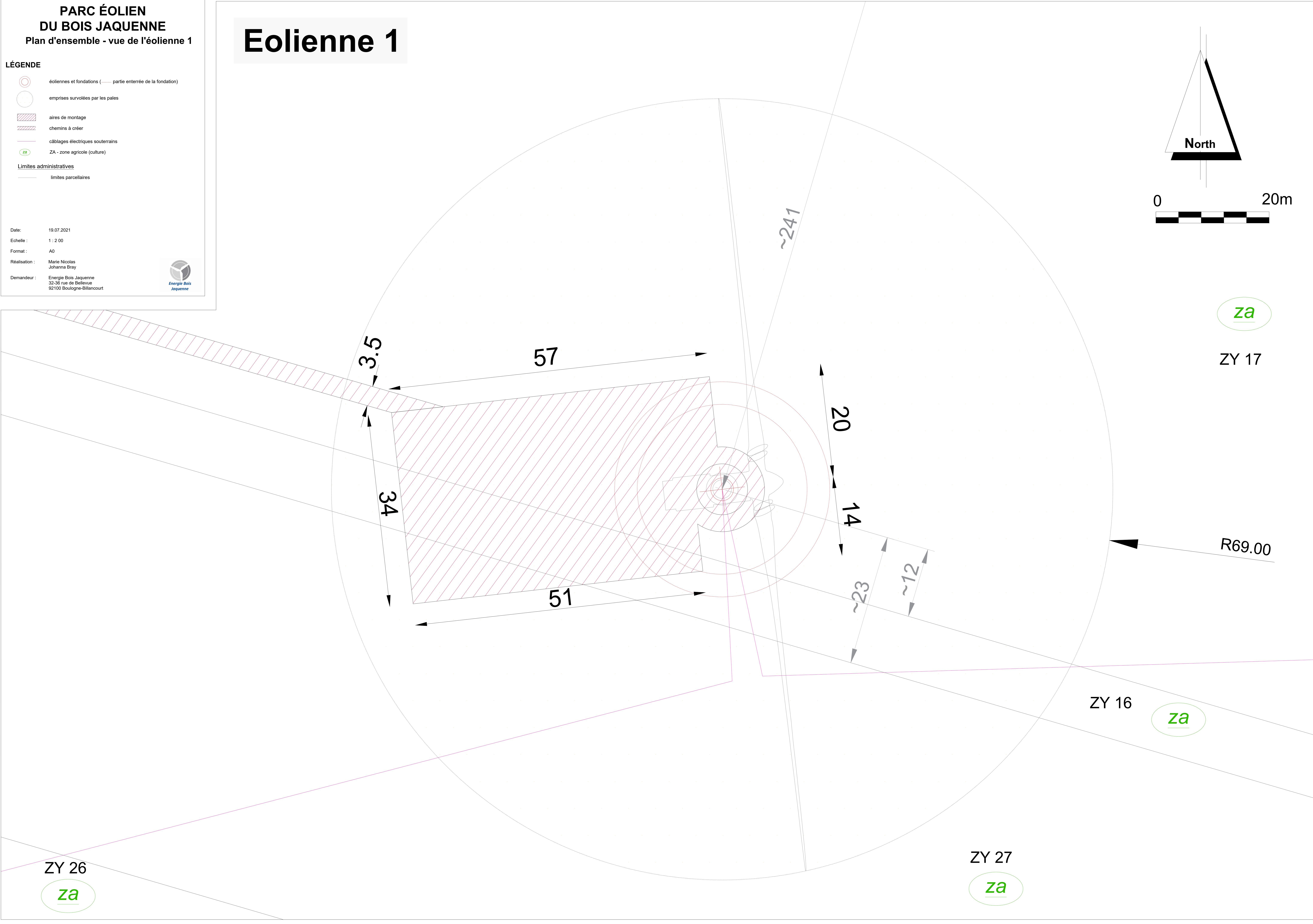
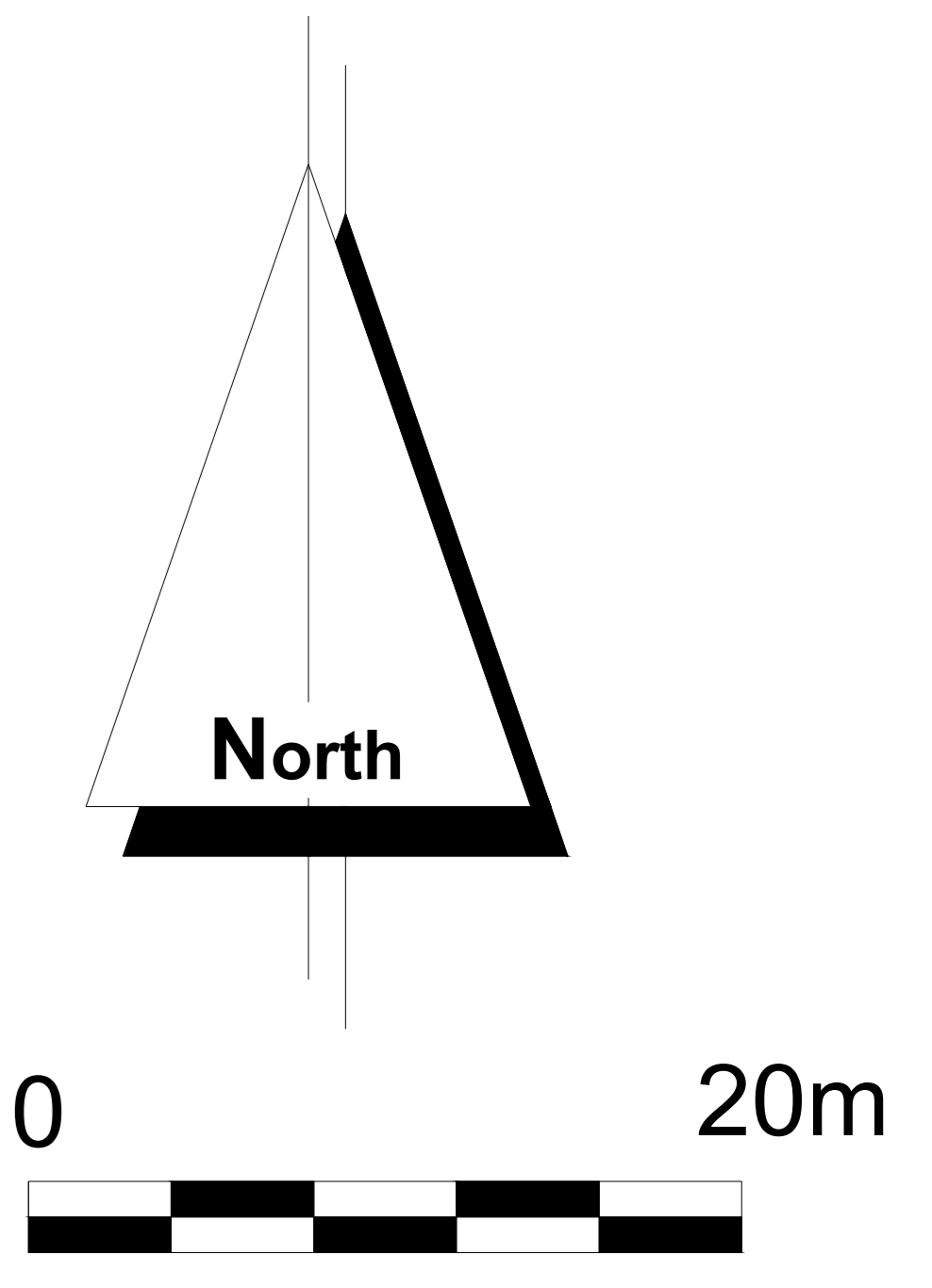


**PARC ÉOLIEN
DU BOIS JAQUENNE**
Plan d'ensemble - vue de l'éolienne 1

Eolienne 1







- LÉGENDE**
-  éoliennes et fondations (- - - partie enterrée de la fondation)
 -  emprises survolées par les pales
 -  aires de montage
 -  chemins à créer
 -  câblages électriques souterrains
 -  ZA - zone agricole (culture)
 - Limites administratives**
 -  limites parcellaires

Date: 19.07.2021
 Echelle: 1 : 2 00
 Format: A0
 Réalisation: Marie Nicolas
 Johanna Bray
 Demandeur: Energie Bois Jaquenne
 32-36 rue de Bellevue
 92100 Boulogne-Billancourt


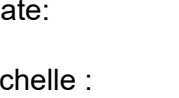



**PARC ÉOLIEN
DU BOIS JAQUENNE**
Plan d'ensemble - vue de l'éolienne 2


LÉGENDE

-  éoliennes et fondations (- partie enterrée de la fondation)
-  emprises survolées par les pales
-  aires de montage
-  chemins à créer
-  câblages électriques souterrains
-  ZA - zone agricole (culture)

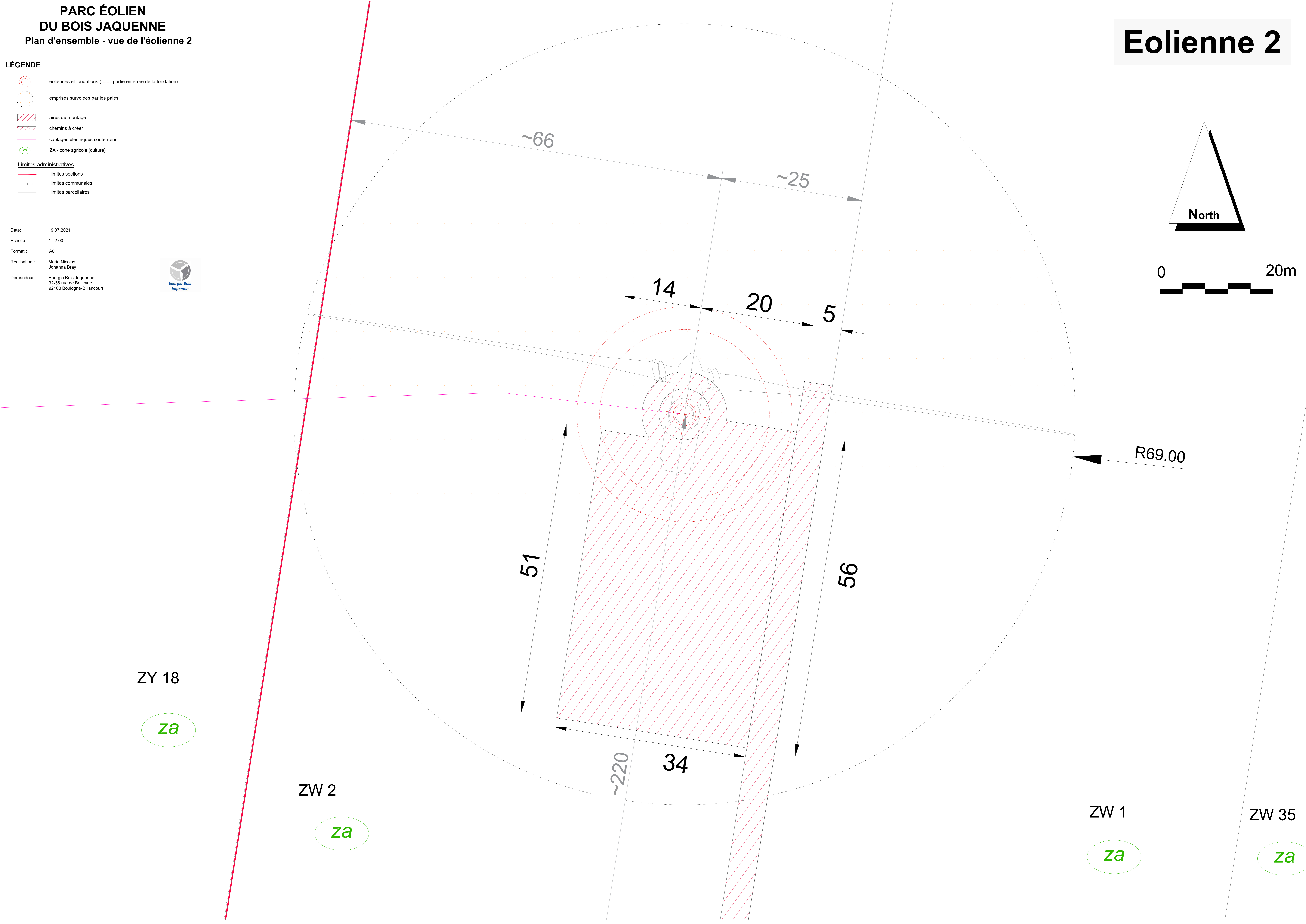
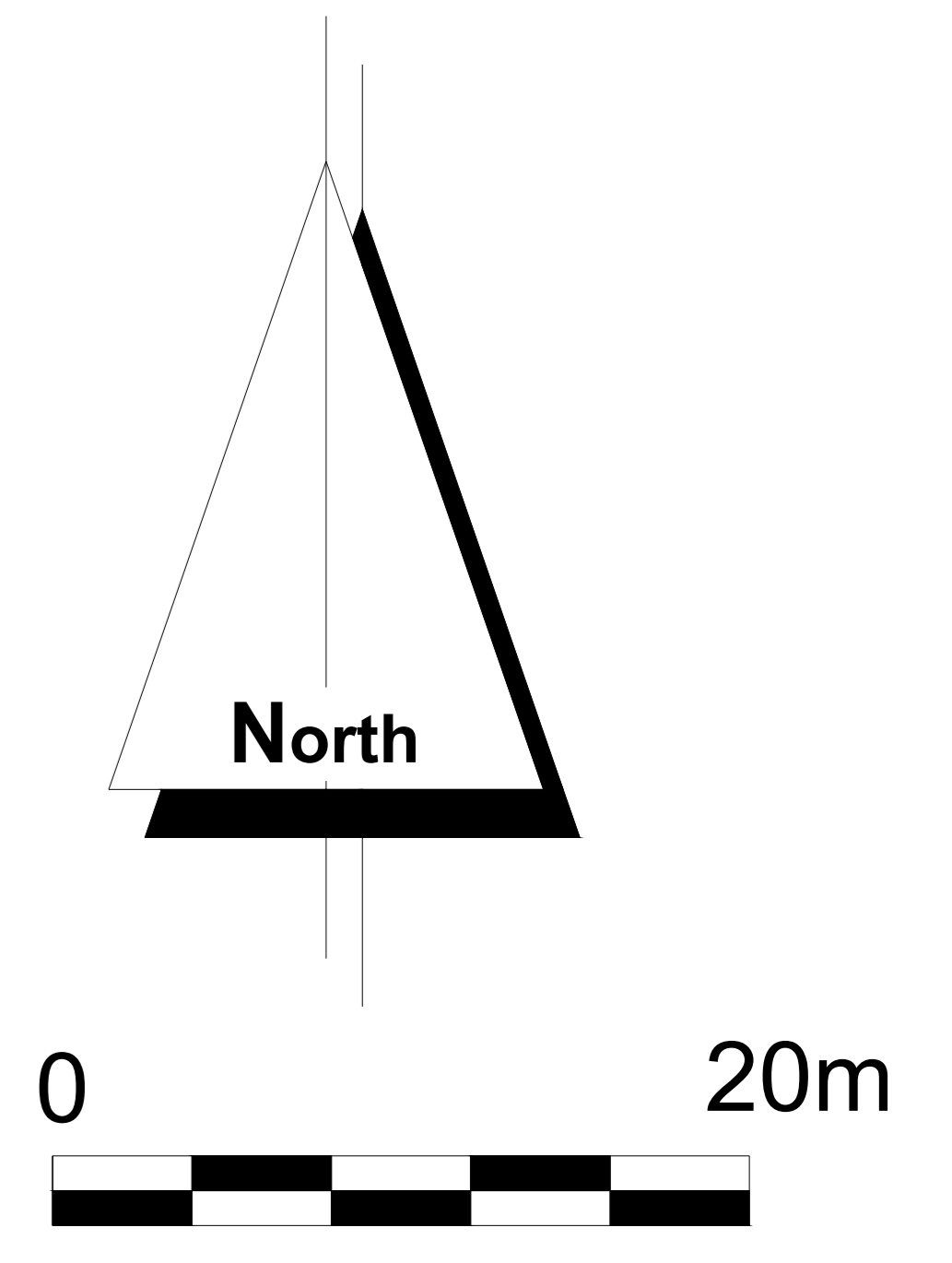
Limites administratives

-  limites sections
-  limites communales
-  limites parcellaires

Date: 19.07.2021
 Echelle: 1 : 2 00
 Format: A0
 Réalisation: Marie Nicolas
 Johanna Bray
 Demandeur: Energie Bois Jaquenne
 32-36 rue de Bellevue
 92100 Boulogne-Billancourt



Eolienne 2






**PARC ÉOLIEN
DU BOIS JAQUENNE**
Plan d'ensemble - vue de l'éolienne 3


Eolienne 3

LE MOULIN BRULE

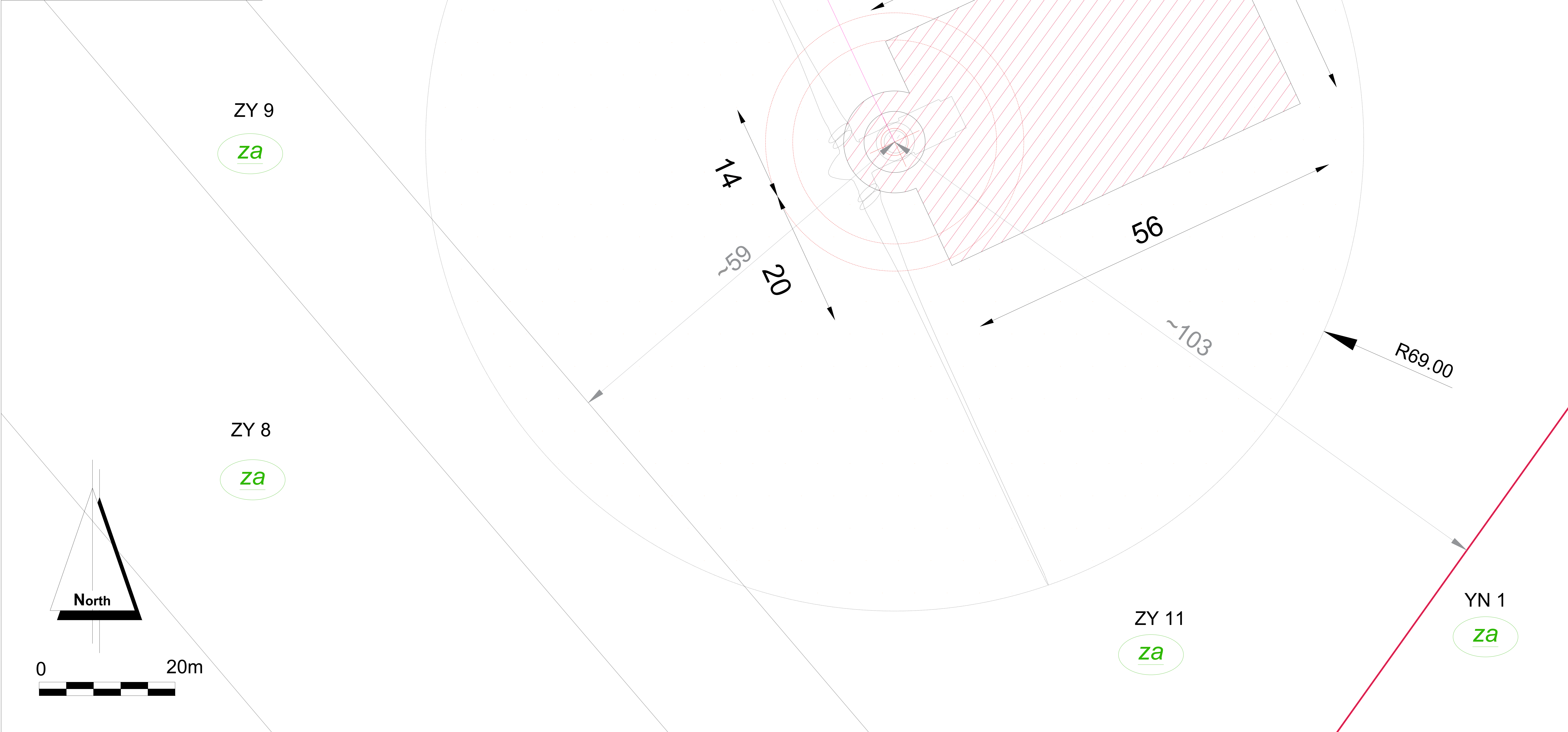
LÉGENDE

-  éoliennes et fondations (- - - partie enterrée de la fondation)
-  emprises survolées par les pales
-  aires de montage
-  chemins à créer
-  câblages électriques souterrains
-  ZA - zone agricole (culture)

Limites administratives

-  limites sections
-  limites communales
-  limites parcellaires

Date: 19.07.2021
 Echelle: 1 : 2 00
 Format: A0
 Réalisation: Marie Nicolas
 Johanna Bray
 Demandeur: Energie Bois Jaquenne
 32-36 rue de Bellevue
 92100 Boulogne-Billancourt

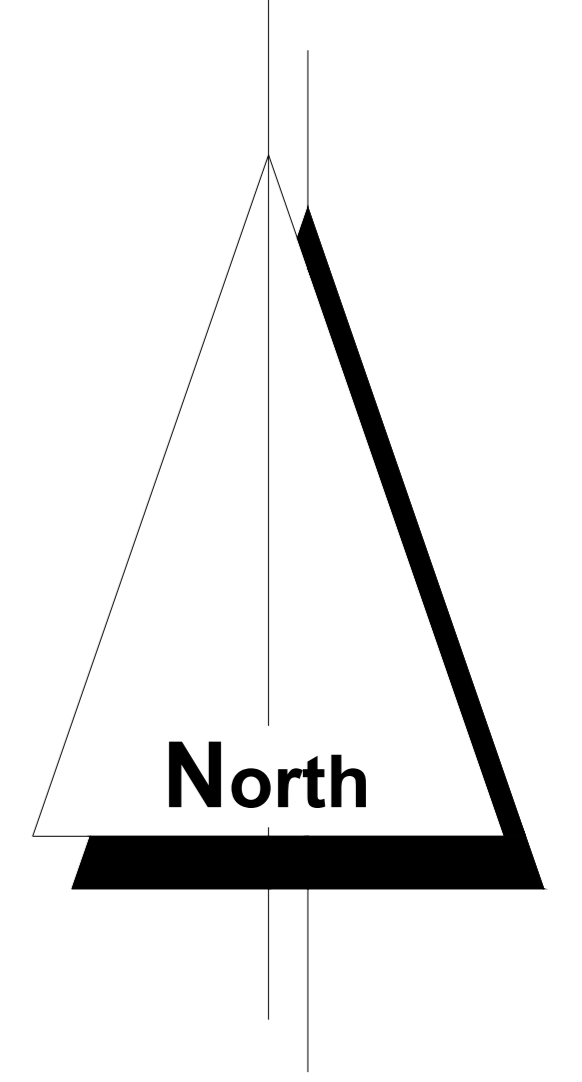
**PARC ÉOLIEN
DU BOIS JAQUENNE**
Plan d'ensemble - vue de l'éolienne 4

Eolienne 4

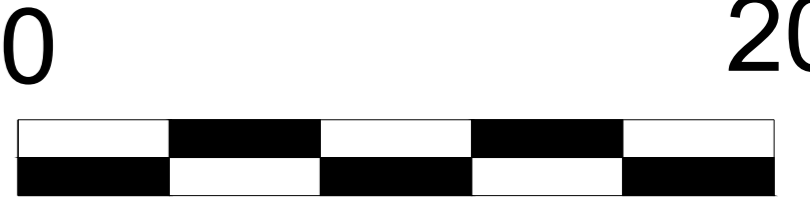
LÉGENDE

-  éoliennes et fondations (- - - partie enterrée de la fondation)
-  emprises survolées par les pales
-  aires de montage
-  chemins à créer
-  câblages électriques souterrains
-  ZA - zone agricole (culture)
- Limites administratives**
-  limites parcellaires

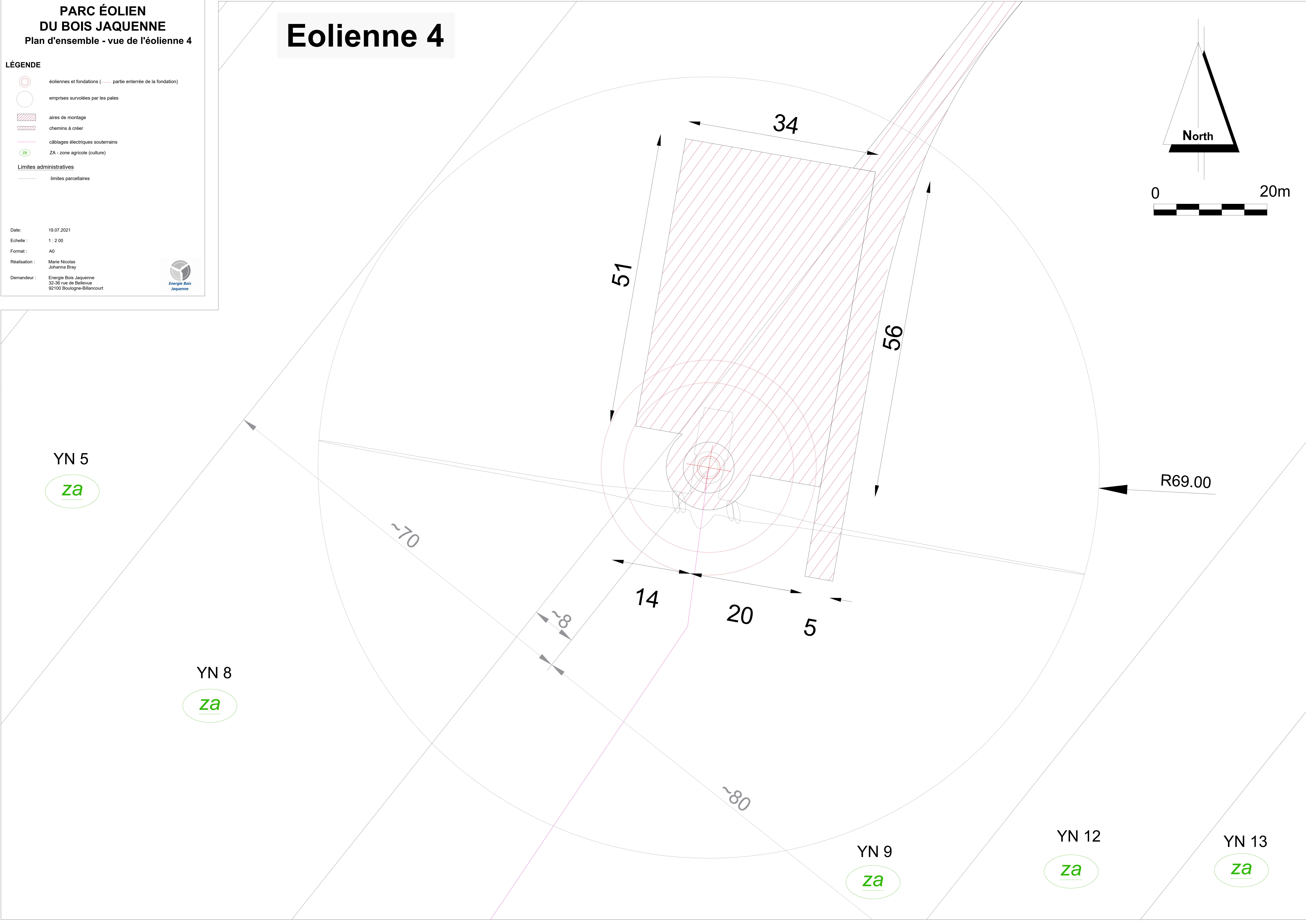
Date: 19.07.2021
 Echelle: 1 : 2 00
 Format: A0
 Réalisation: Marie Nicolas
 Johanna Bray
 Demandeur: Energie Bois Jaquenne
 32-36 rue de Bellevue
 92100 Boulogne-Billancourt

North



0 20m



YN 5
za

YN 8
za

YN 9
za

YN 12
za

YN 13
za

R69.00

~70

~8

14

20

5

~80

51







34

56



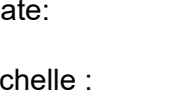
**PARC ÉOLIEN
DU BOIS JAQUENNE**
Plan d'ensemble - vue de l'éolienne 5

Eolienne 5


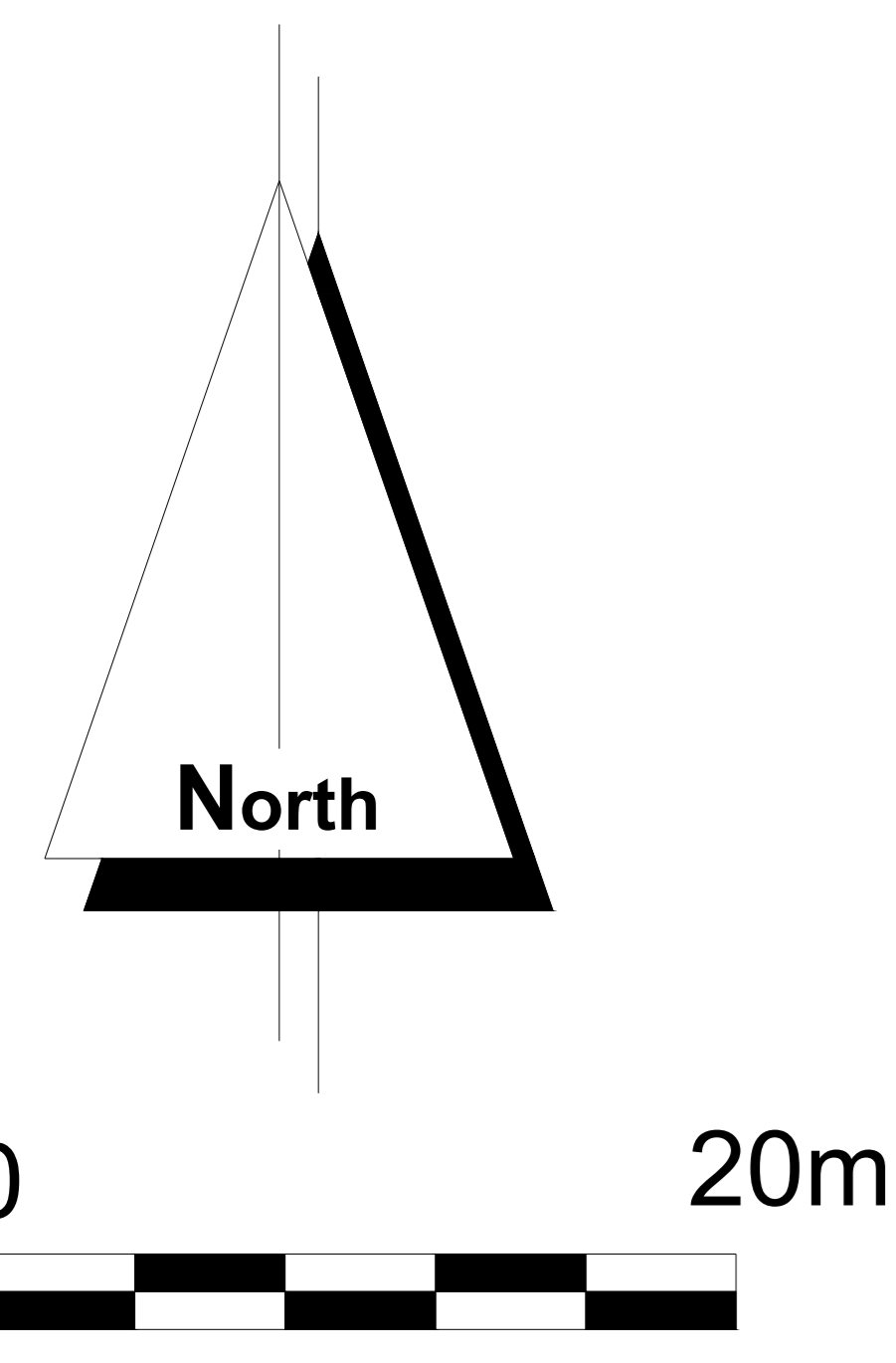
LÉGENDE

-  éoliennes et fondations (- - - partie enterrée de la fondation)
-  emprises survolées par les pales
-  aires de montage
-  chemins à créer
-  câblages électriques souterrains
-  ZA - zone agricole (culture)

Limites administratives

-  limites sections
-  limites communales
-  limites parcellaires

Date: 19.07.2021
 Echelle: 1 : 2 00
 Format: A0
 Réalisation: Marie Nicolas
 Johanna Bray
 Demandeur: Energie Bois Jaquenne
 32-36 rue de Bellevue
 92100 Boulogne-Billancourt

LE CHAMP POURRI

ZE 20
za

ZE 21
za

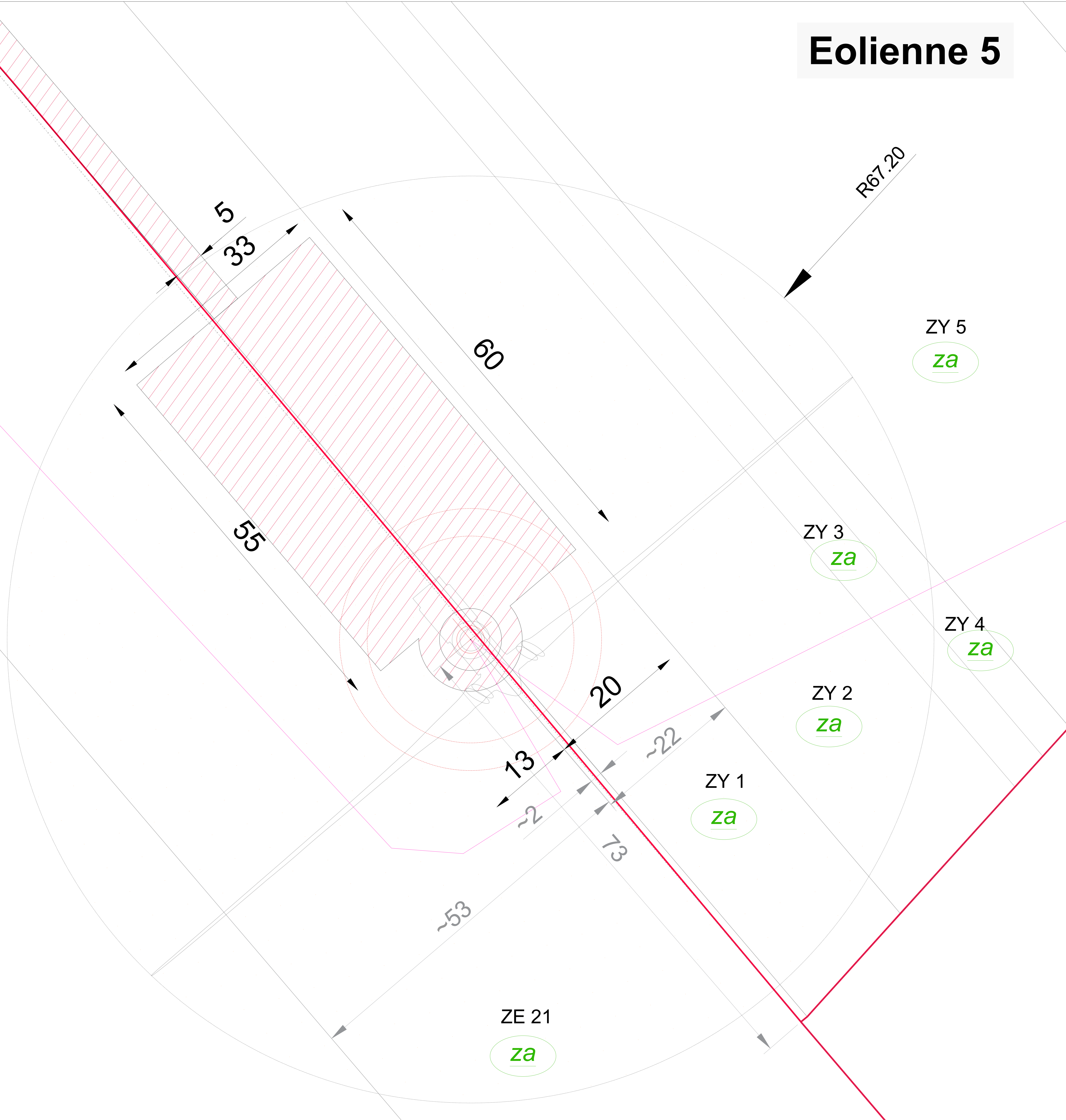
ZY 5
za

ZY 3
za

ZY 4
za

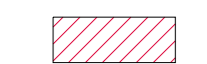
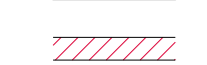
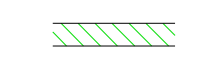




ZY 2
za

ZY 1
za




**PARC ÉOLIEN
DU BOIS JAQUENNE**
Plan d'ensemble - vue du PL n°1


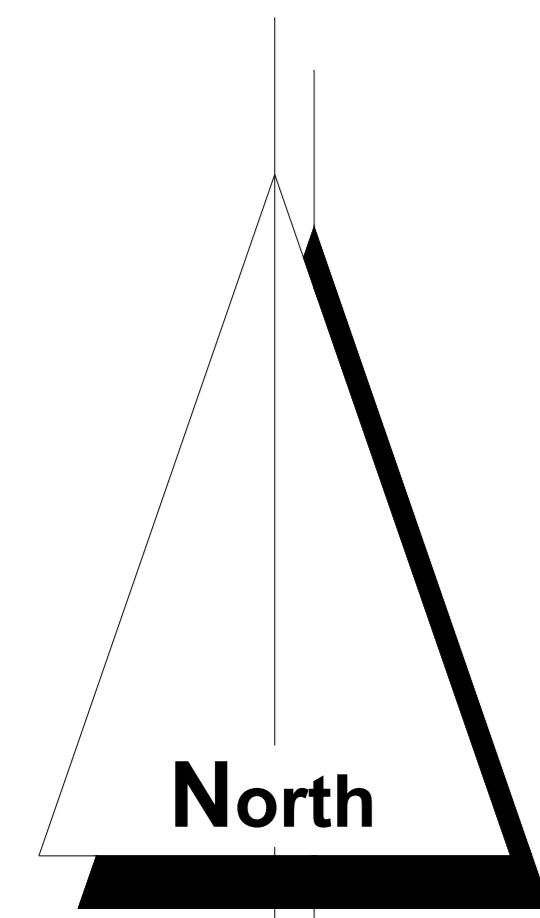
LÉGENDE

-  aires de montage
-  chemins à créer
-  chemins existants à renforcer
-  câblages électriques souterrains
-  talus
-  réseau d'irrigation supposé
-  ZA - zone agricole (culture)

Limites administratives

-  limites sections
-  limites communales
-  limites parcellaires

Date: 19.07.2021
 Echelle: 1 : 2 00
 Format: A0
 Réalisation: Marie Nicolas
 Johanna Bray
 Demandeur: Energie Bois Jaquenne
 32-36 rue de Bellevue
 92100 Boulogne-Billancourt



ZZ 35
za

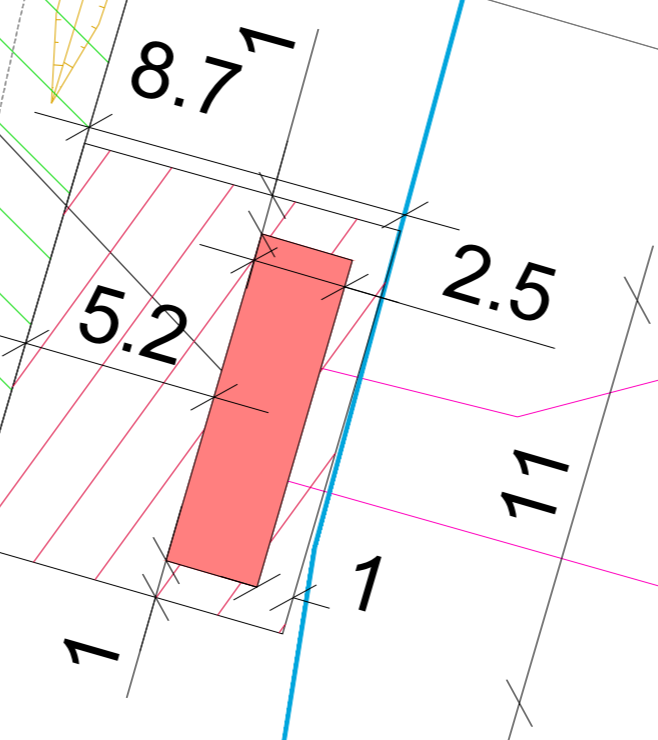
PL1

ZY 27
za

ZY 26
za

ZY 14
za


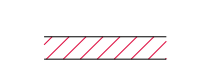
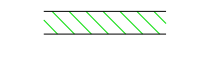
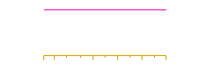

Voie




Epehy


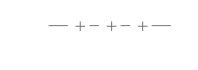

**PARC ÉOLIEN
DU BOIS JAQUENNE**
Plan d'ensemble - vue du PL n°2

LÉGENDE

-  aires de montage
-  chemins à créer
-  chemins existants à renforcer
-  câblages électriques souterrains
-  talus

 ZA - zone agricole (culture)

Limites administratives

-  limites sections
-  limites communales
-  limites parcellaires

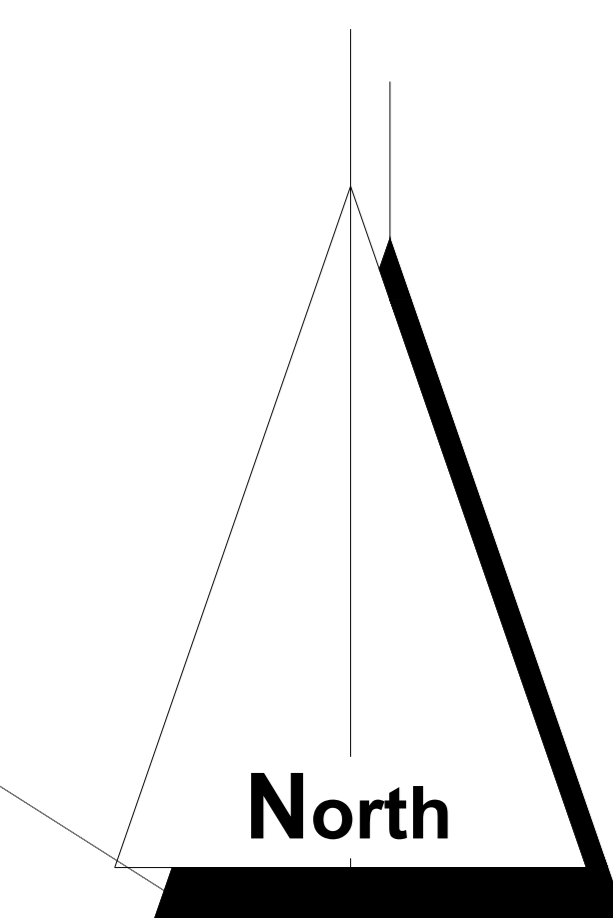
Date: 19.07.2021

Echelle: 1 : 2 00

Format: A0

Réalisation: Marie Nicolas
Johanna Bray

Demandeur: Energie Bois Jaquenne
32-36 rue de Bellevue
92100 Boulogne-Billancourt



PL2

YA 16

za

YA 15

za

ZE 21

za

YA 14

za

YA 13

za

ZE 20

za

YA 11

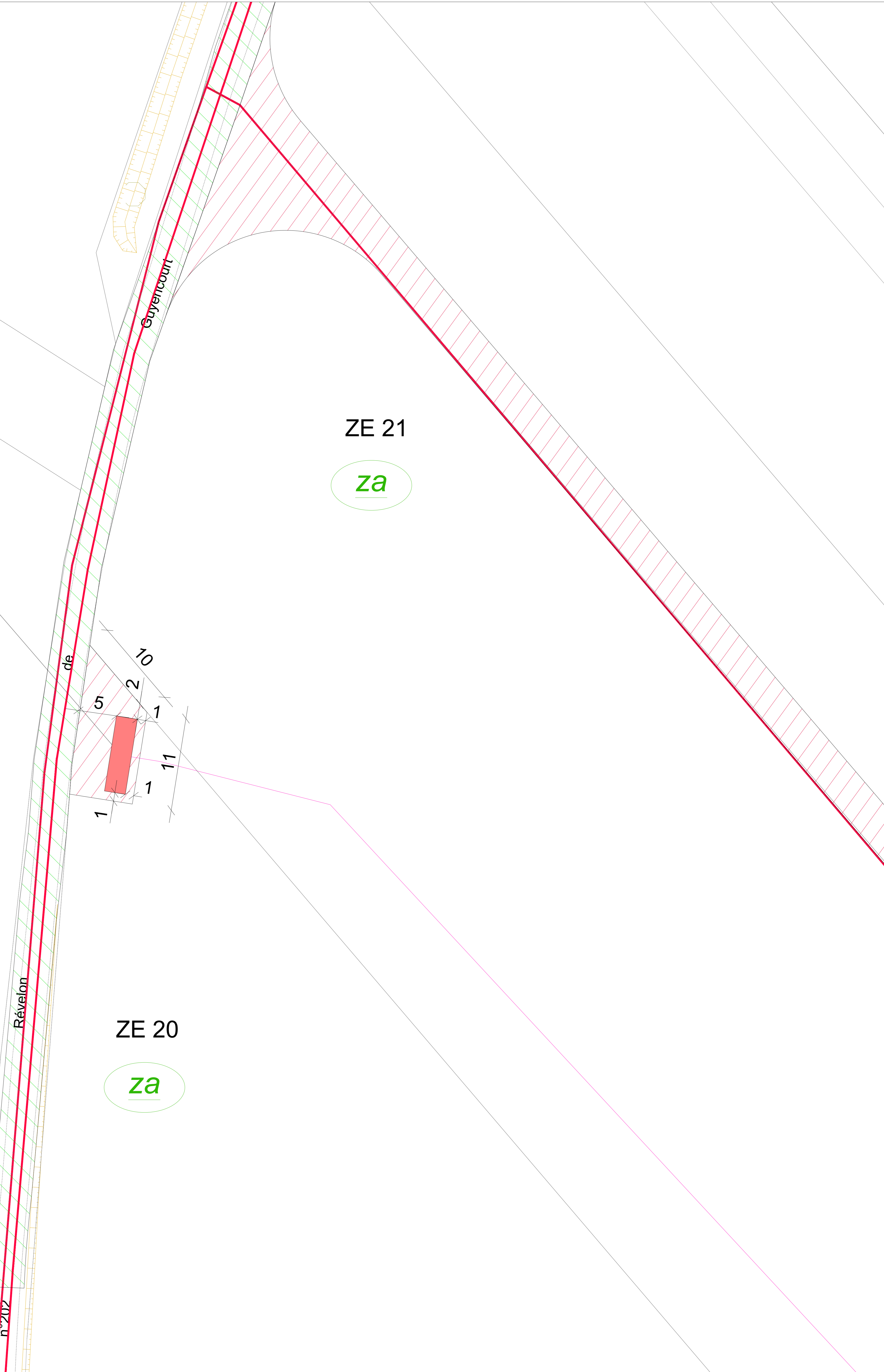
za

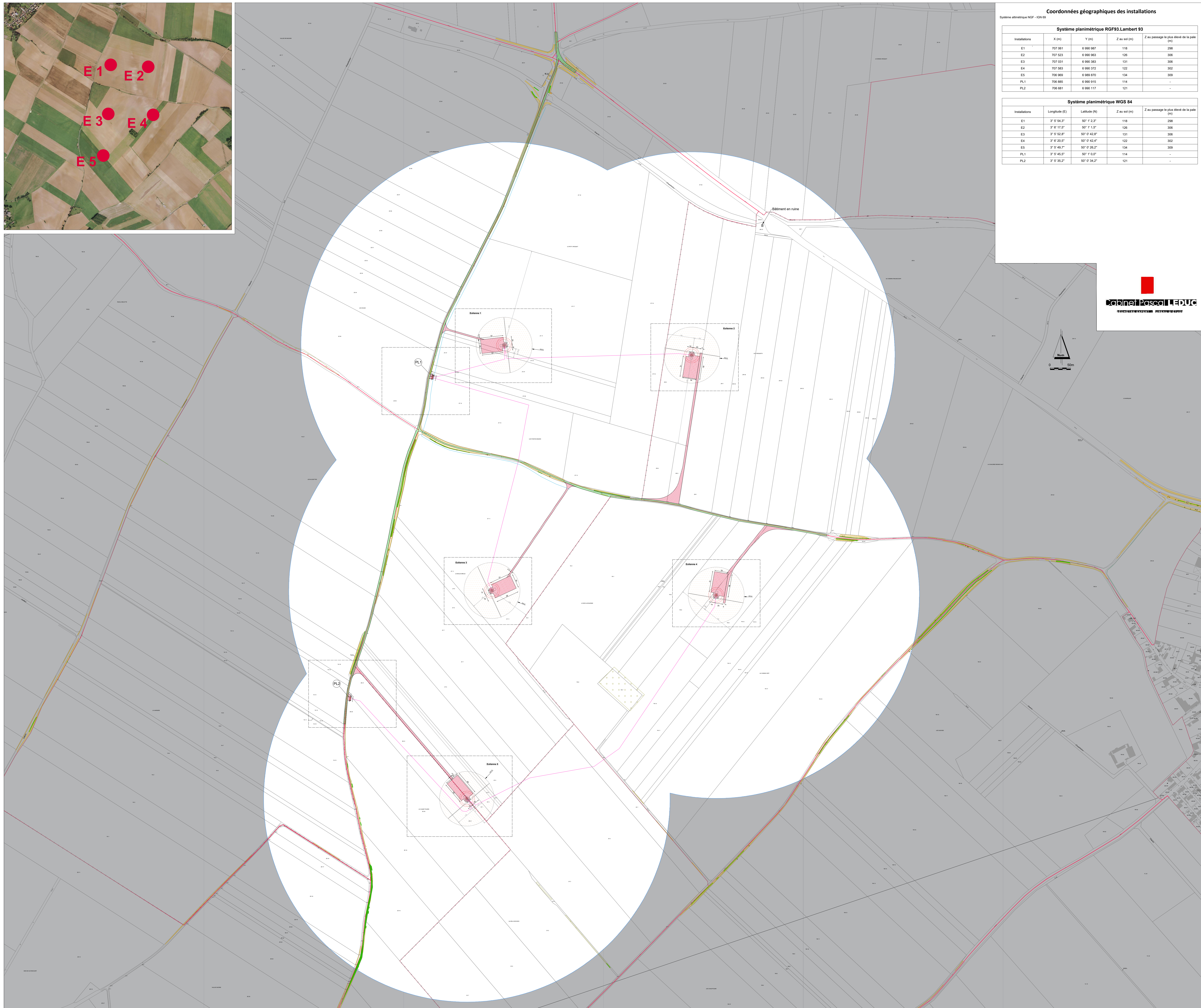

YA 12

za

YA 10

za

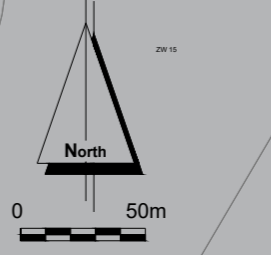




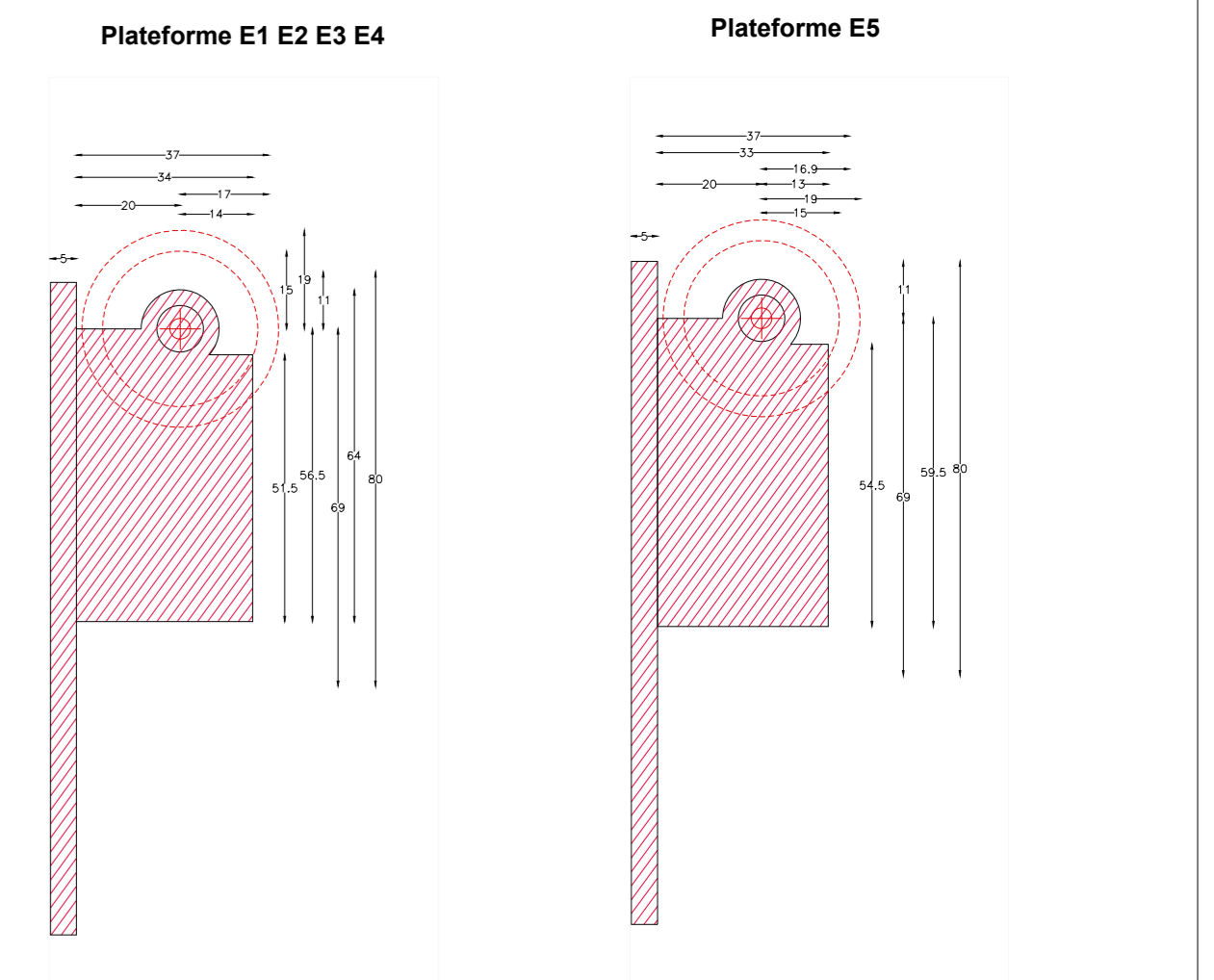
Coordonnées géographiques des installations
Système altimétrique NGF - IGN 69

Système planimétrique RGF93 Lambert 93				
Installations	X (m)	Y (m)	Z au sol (m)	Z au passage le plus élevé de la pale (m)
E1	707 081	6 990 987	118	298
E2	707 023	6 990 903	126	306
E3	707 011	6 990 383	131	305
E4	707 983	6 990 372	122	302
E5	706 969	6 989 870	134	309
PL1	706 885	6 990 915	114	-
PL2	706 681	6 990 117	121	-

Système planimétrique WGS 84				
Installations	Longitude (E)	Latitude (N)	Z au sol (m)	Z au passage le plus élevé de la pale (m)
E1	3° 5' 54,3"	50° 1' 2,3"	118	298
E2	3° 6' 17,3"	50° 1' 1,5"	126	306
E3	3° 6' 52,7"	50° 0' 42,8"	131	305
E4	3° 6' 20,7"	50° 0' 42,4"	122	302
E5	3° 5' 49,7"	50° 0' 26,2"	134	309
PL1	3° 5' 45,7"	50° 0' 0,0"	114	-
PL2	3° 5' 35,7"	50° 0' 34,2"	121	-



- LÉGENDE**
- Limites administratives**
- limites de sections
 - limites communales
 - limites parcelaires
- Projet éolien**
- éoliennes et fondations (— partie enterrée de la fondation)
 - emprises survolées par les pales
 - numéros d'éolienne
 - postes de livraison
 - aires de montage
 - chemins à créer
 - chemins existants à renforcer
 - câblages électriques souterrains
 - câblages électriques dans fourreau
- Description du territoire**
- bâtis
 - chemins existants
 - talus
 - bois relevés par le géomètre
 - position estimative des bois déterminée par vue aérienne
 - arbres isolés
 - haies relevées par le géomètre
 - position estimative des haies déterminée par vue aérienne
 - réseau d'irrigation supposé
 - périmètre de 500m autour des installations



**PARC ÉOLIEN
DU BOIS JAQUENNE**

**Plan d'ensemble de l'installation
Vue Générale**

● éolienne Sans échelle

Date: 19.07.2021
Echelle: 1 : 3 000
Format: A0
Réalisation: Marie Nicolas
Johanna Bray
Demandeur: Energie Bois Jaquenne
32-36 rue de Bellevue
92100 Boulogne-Billancourt